

Bodrog:

A Bodrogról röviden

A Bodrog Kelet-Szlovákia és a Szovjet-Kárpátalja területén eredt Latorca. Ung, Laborca Ondava és Tapoly folyókból keletkezik. A szlovákiai Zemplén (Zemplin)-től már Bodrog-ként érkezik Felsőberekkinél Magyar országra. Hossza 65 km a hazai szakasz 51,2 km. Az első 1,2 km-es szakasz csehszlovák határ. Teljes vízgyűjtő területe 13 579 km², ebből hazánk területére 972 km² esik. Magyarországi mellékvizei a Zemplén-hegység K-i oldalán lefutó bővizű patakok: a Ronyva, Bózsva és a Tolcsva. A folyó a Hegyalján végig folyva Tokajnál, a Kopasz-hegy lábánál torkollik a Tiszába az 543,7 fkm-nél.

A Bodrogon a meder 0.5 cm/km esése és a tiszalöki duzzasztás hatására Sárospataktól a víz sebessége 1.1 - 0,7 km/óra. Homokos partot alig találni, gyakran sáros, iszapos, de általában jó a kikötési lehetőség. A meder a felső szakaszon 50 m-re összeszűkülhet, Sárospataktól a szélessége 60-180 m között változhat. A víz mélysége 1 5 - 3 5 m. A vízállás 1-2 nap alatt néhány métert is áradhat. A víz hőmérséklete 24-26 °C lehet a nyári időszakban. A víz tisztasága I. o: A folyó nehézségi foka ZWA-ZWB.

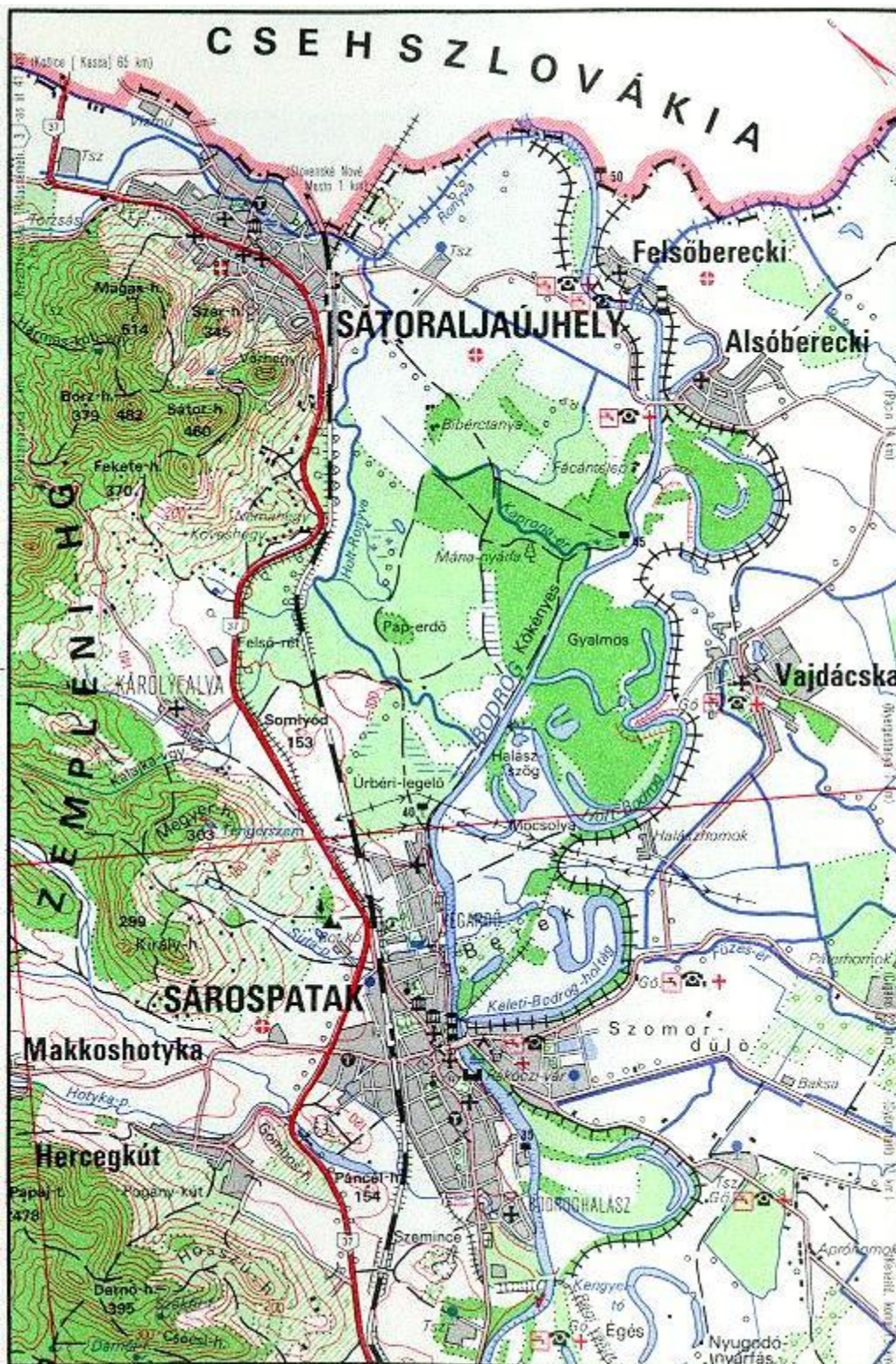
Hasznos tudnivalók a Bodrogról

A Bodrog mindkét irányban bármely csónakkal járható. Duzzasztóművet, keresztgátat nem találunk. Hajó forgalomra a Tiszától Sárospatakiig kell számítani. Tokaj környékén ritka a motorcsónak-közlekedés. A hidak és a kompok közelében fürödni tilos. Ittas személyek ne fürödjenek és ne üljenek csónakba. A belógó kompkötelekre figyeljünk. Horgászni, halászni csak a vonatkozó előírások betartásával lehet. A fkm táblák ritkán, rendszertelenül láthatók.

A községekből autóbusz közlekedés, a folyó j. partján vasút halad végig.

Az üzletek reggel és a délutáni órákban tartanak nyitva. Gyümölcsöt, zöldséget a falvakban házaknál is kaphatunk.

Általában jó táborhelyeket lehet találni sok legelő van a partközelségben. Táborozni a vízparttól az 50 m-es sávban lehetséges, kivéve a helységek belterületét és ahol tiltva van. Környezetünket tartsuk tisztán, a szemetet ne szórjuk szét és ne dobjuk a vízbe. Ha a táborhelyet elhagyjuk, gondosan oltuk el a tüzet és felszerelésünket ne hagyjuk őrizetlenül. A táborhelyeknél a kikötés az iszap miatt körülményes, függ a Gépkocsival, vagy autóbusszal érkezőknek a túrát ajánlatos Felsőberekki gyalogrénvél a b. parton, Alsóberekkinél, vagy Sárospataknál a közúti híd alatt megkezdeni. Itt csak a b. parton lehet táborozni. A vasúton érkezőknek Sárospatakról célszerű indulni.



SÁTORALJAÚJHELY (22 000) a Ronyva patak partján fekszik, határváros, ZOLL Csehszlovákia felé. A vár 1558-ban elpusztult, a XVII. sz.-ban a Rákóczi-család birtokába került. XVIII. sz.-beli barokk r.k. templom és középkori pálos templom látható.

51,2 j. Ronyva tork. j. Magyarország, b. Csehszlovákia. Határfolyó, itt nem szabad közlekedni.

50,0 eddig tart a csehszlovák határ, innen mindkét part magyar terület.

48,4 gyalogrév, b. alkalmas hely vízreszállásra és táborozásra. FELSŐBERECKI (500), él., R., tovább meredek partok.

48,0 b. Berecki-főcsatorna tork. és gö.

47,7 vízmérce (+ 14/+746 cm).

46,5 közúti híd, b. ALSÓBERECKI (800), túrainduló- és táborozóhely.

43,8 j. Kaprona-ér tork.

41,6 b. Holt-Bodrog tork. zsilippel. Az ág 9 km hosszú partján Halászhomok és VAJDÁCSKA község

található, az utóbbiban R.

41,1 j. Holt-Ronyva tork.

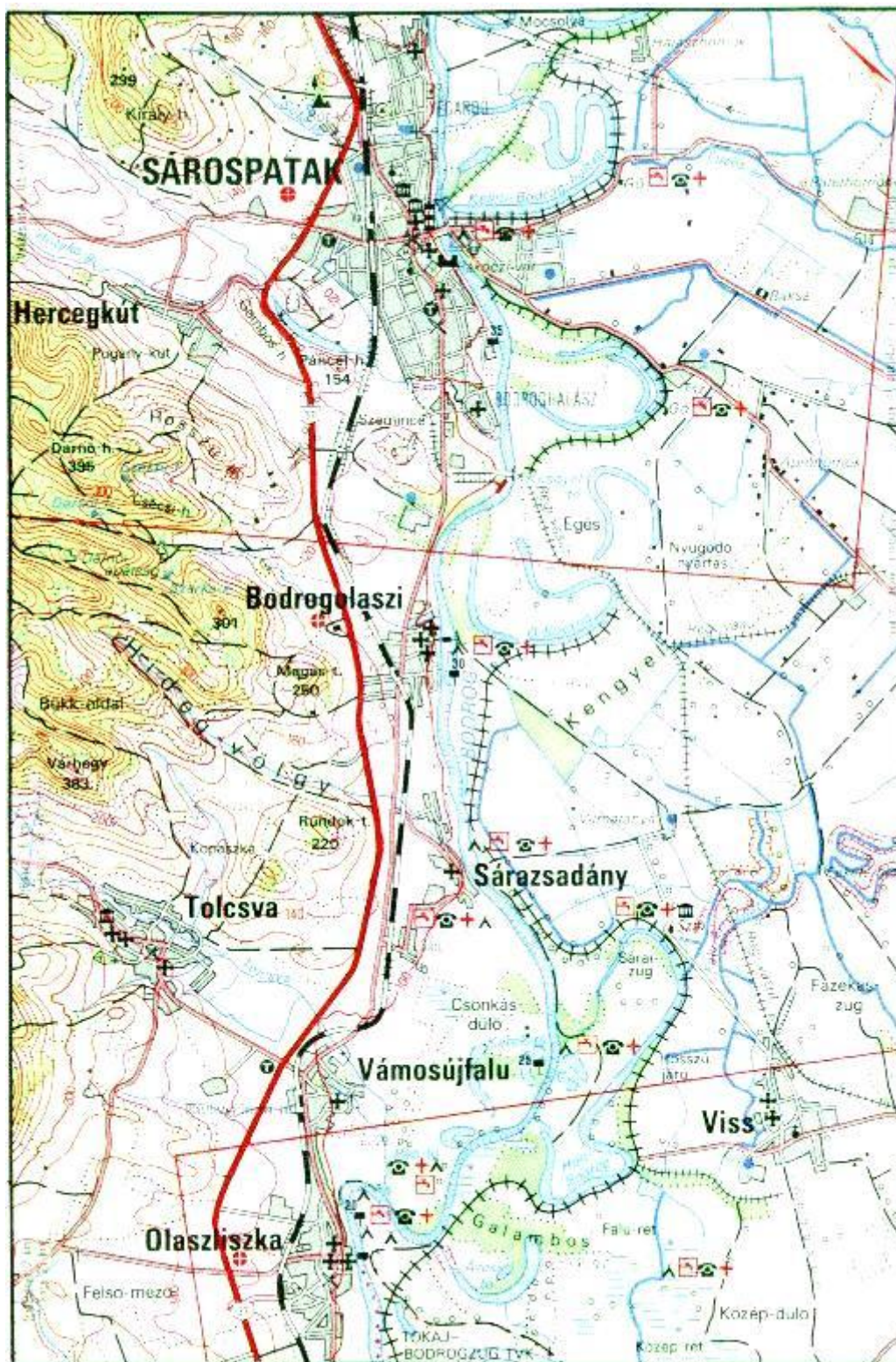
40,3 és 40,0 villamos távvezetékek átfeszítése.

38,4 j. Suta-patak tork. A patak b. partján 250 m-re Végardó gyógyfürdője.

37,4 b. Holt-Bodrog tork. zsilippel, átemelés 100 m. Az ág 11 km hosszú.

37,1 közúti híd és j. vízmérce (+ 141 + 686 cm), alatta b. táborhely, szabad strand, R. és SÁROSPATAK

mindkét parton.



37,1 SÁROSPATAK (16 000). A XI. sz.i vár a Rákóczi-család székhelye, számos történelmi esemény színhelye. Híres református kollégium, teológia, melyet 1531-ben Perényi Péter alapított. Számos szép épület és kúria, kollégium, könyvtár, múzeum, templom.

36,7 j. Rákóczi-vár a parton.

34,2 j. Radvány-patak tork.

33,7 vasúti híd, alatta j. kőrakodó.

31,3 komp. j. BODROGOLASZI (1100), a Tokaji-borvidék kezdete.

31,0 - 30,5 sziget, a j. ágban kell haladni.

28,4 villamos távvezeték keresztezése.

27,8 j. SÁRAZSADÁNY (500). Kis táborhely.

24,3 b. Holt-Bodrog tork. Az ág 7 km hosszú, innen tovább több csatornába lehet jutni.

22,0 b. a tábla alatt az Áres-tó levezető csatornájának tork.

21,2 j. Tolcsva tork.

19,9 komp. j. OLASZLISZKA (2400), XIV. sz.-i templom.



16,6 j. Bényei-patak tork.

16,3 j. 800 m SZEGILONG (300).

12,4 j. uszályrakodó, mögötte vá.

12 j. Kaolingyár kéménye látható.

9,5 komp, j. BODROGSZEGI (1600).

8,4 j. BODROGKERESZTÚR (1800), R., késő gótikus templom 1481-ből, barokk Rákóczi-ház.

7,3 b. Bogdány-tó levezető csatornájának tork.

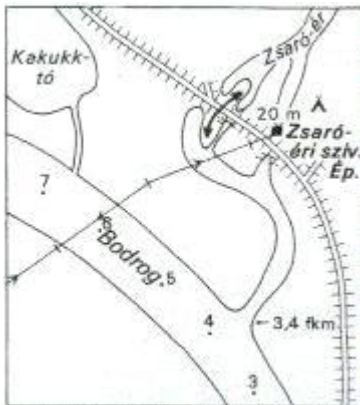
6,3 b. holtág tork.

5,6 j. Lebuj büfé.

3,7 b. Kakukk-tó csatornájának tork.

3,6 villamos távvezeték keresztezése

3,4 b. a Zsaró-ér tork. Bodrogközi jó táborhely. Ártéri túrák kiinduló pontja, benne 300 m-re sztp., át kell emelni 50 m-t,



2,5 j. Sulymos-tó levezető csatornájának tork.

2,0 . Horgony csárda

1,5 j. hajókikötő.

1,2 komp.

1,0 b. Macska-ér tork., magas vízállásnál a mellékágakba vezet

0,8 b. Rákóczi-vár maradványai, j. há.

0,2 j. Tokaj Szálloda és csónakkölesző.

0 Torkolat a Tiszába az 543,7 fkm-nél, j. TOKAJ lásd a 8. sz. térképfüzetben.

[vissza](#)